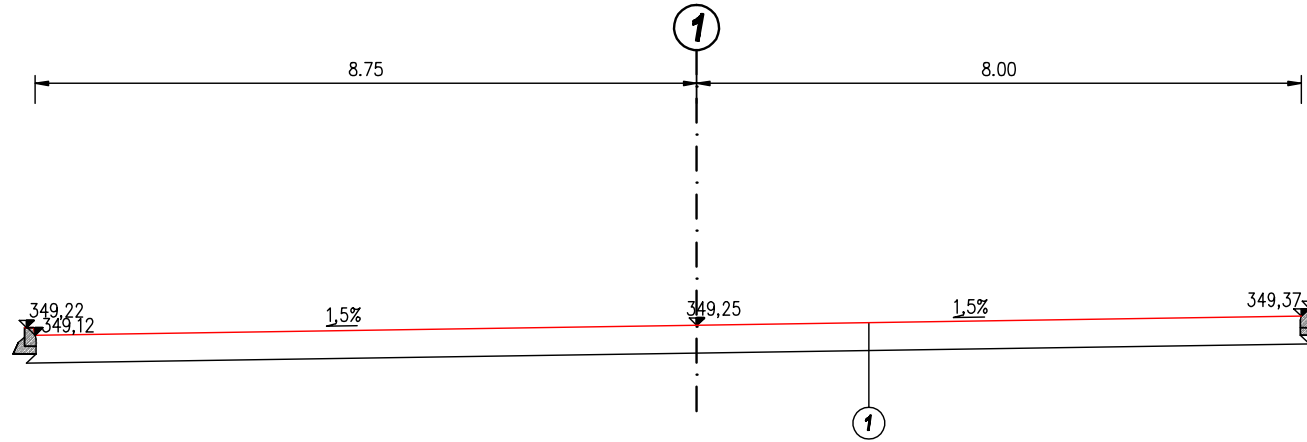
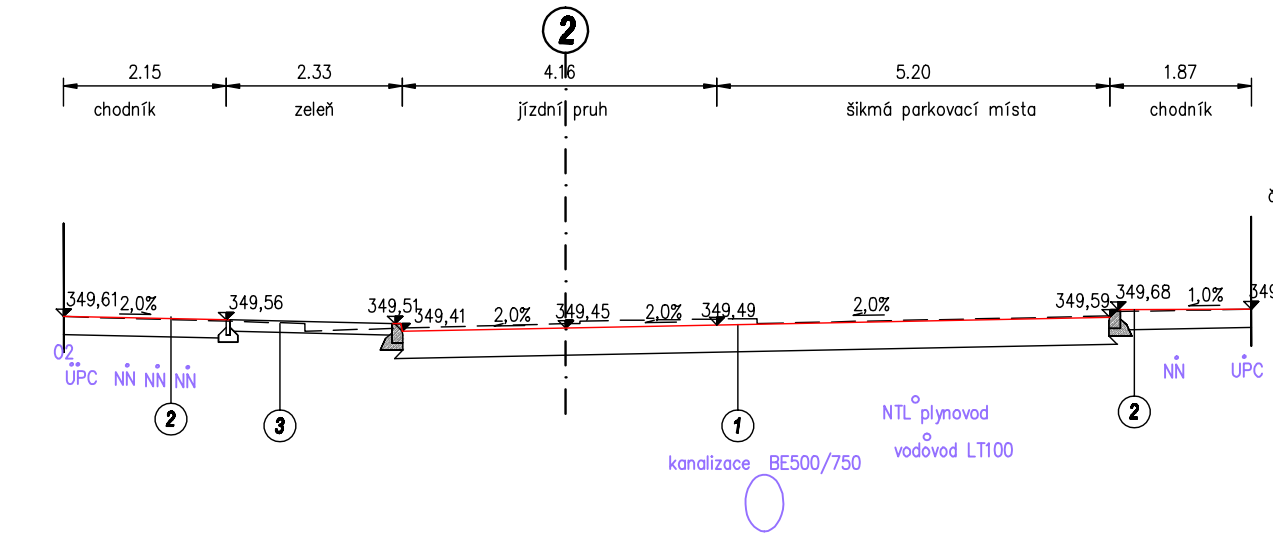


PŘÍČNÉ ŘEZY M 1 : 100

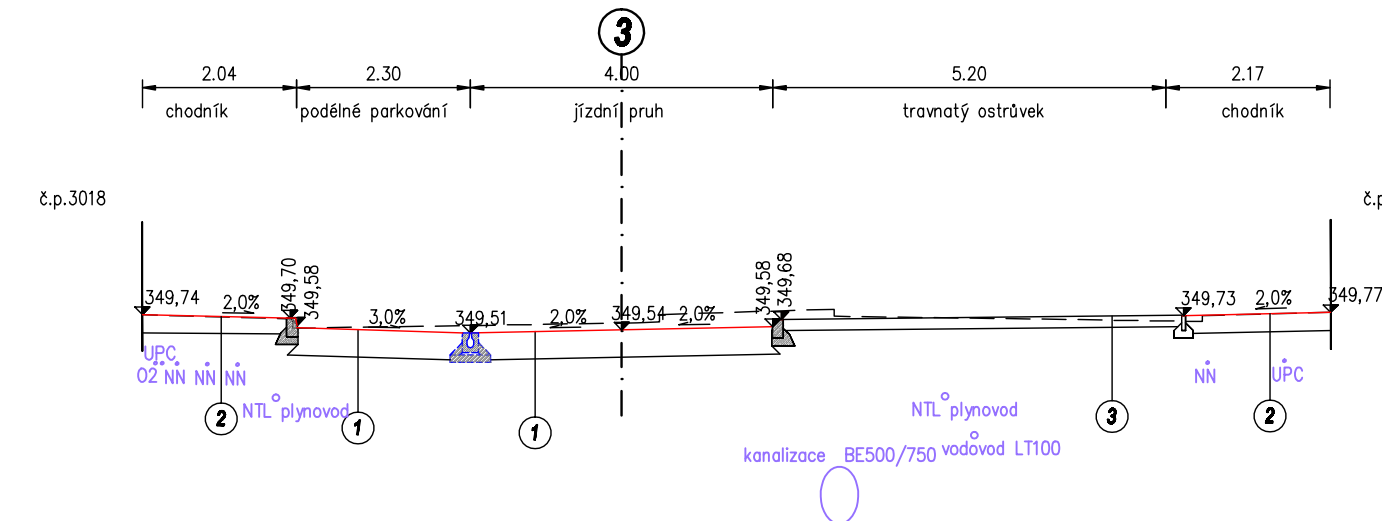
km 0.000 00 – napojení na ulici Šafaříkova



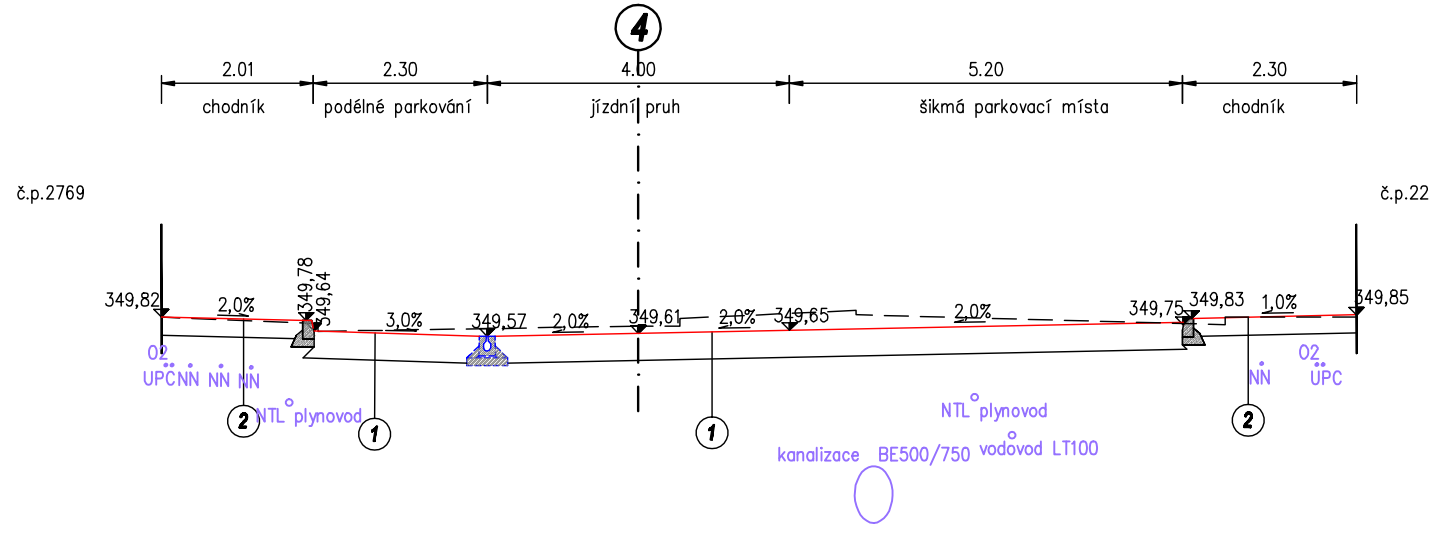
km 0.020 00



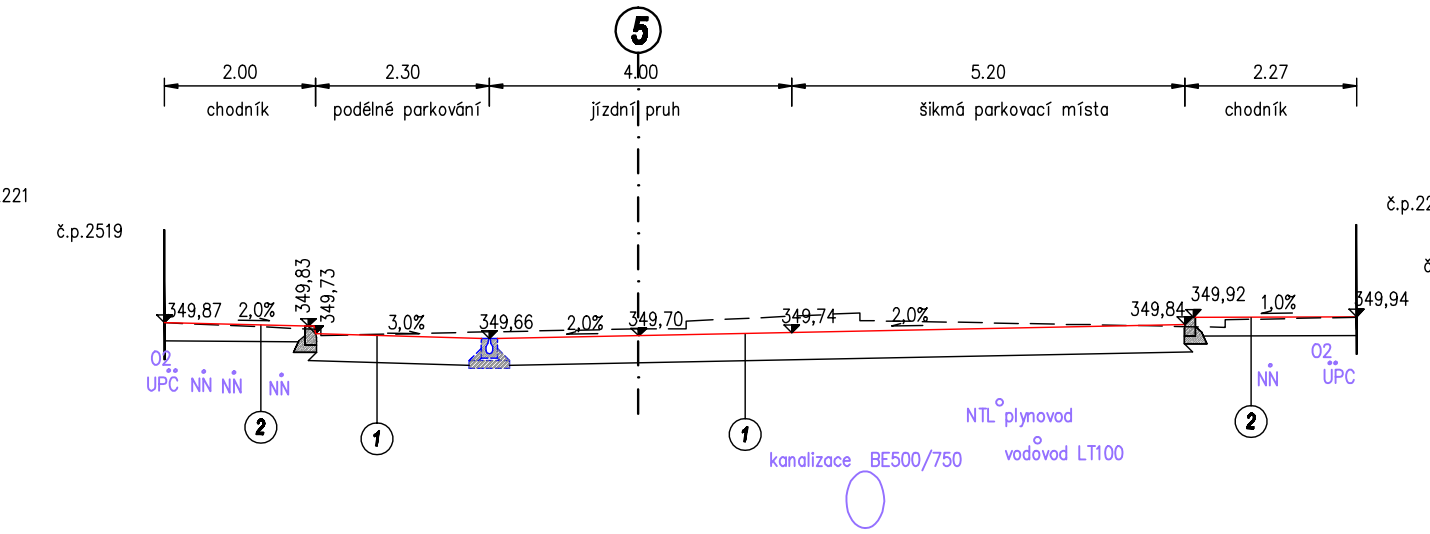
km 0.040 00



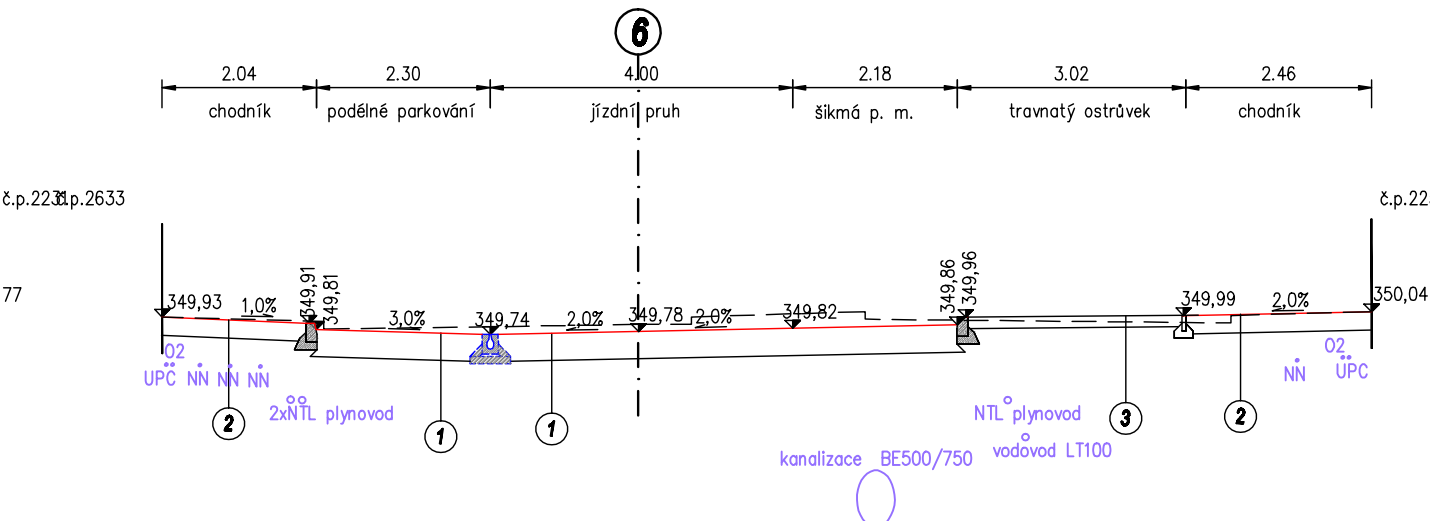
km 0.060 00



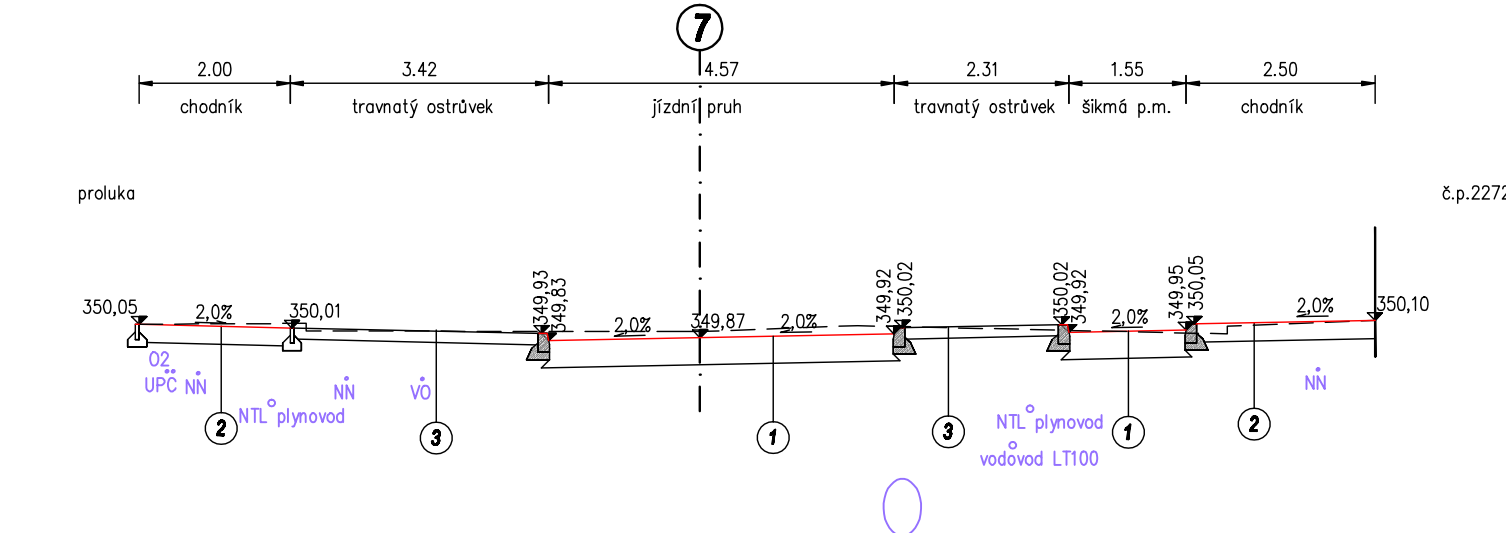
km 0.080 00



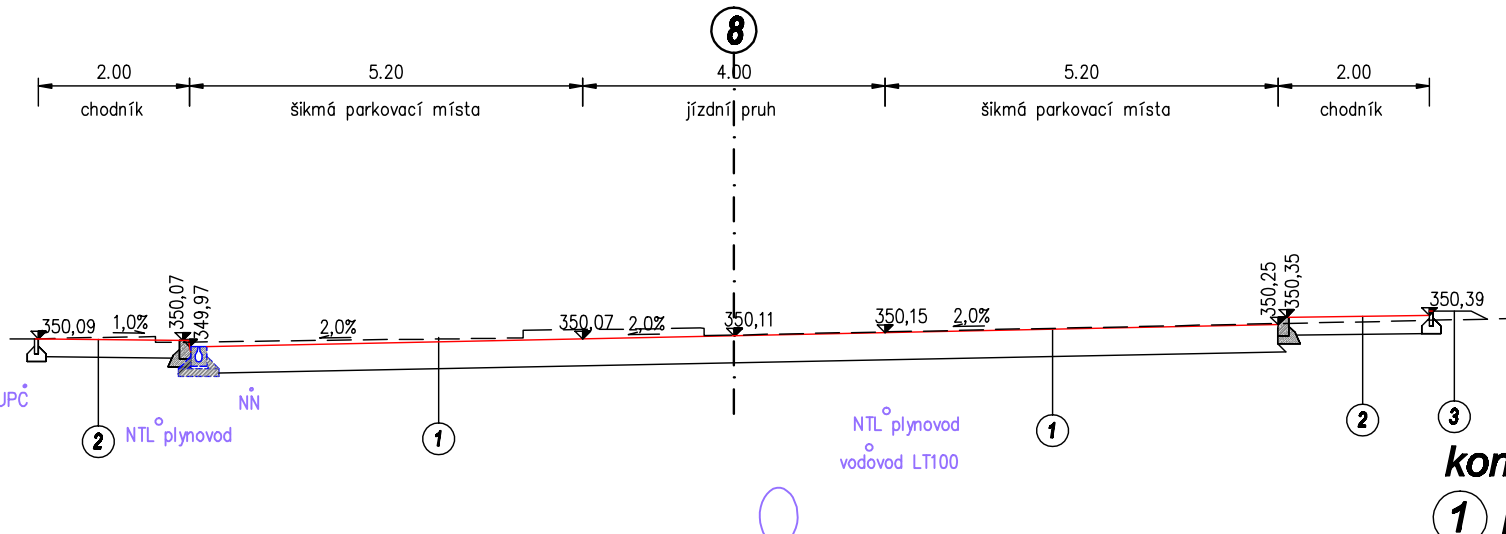
km 0.100 00



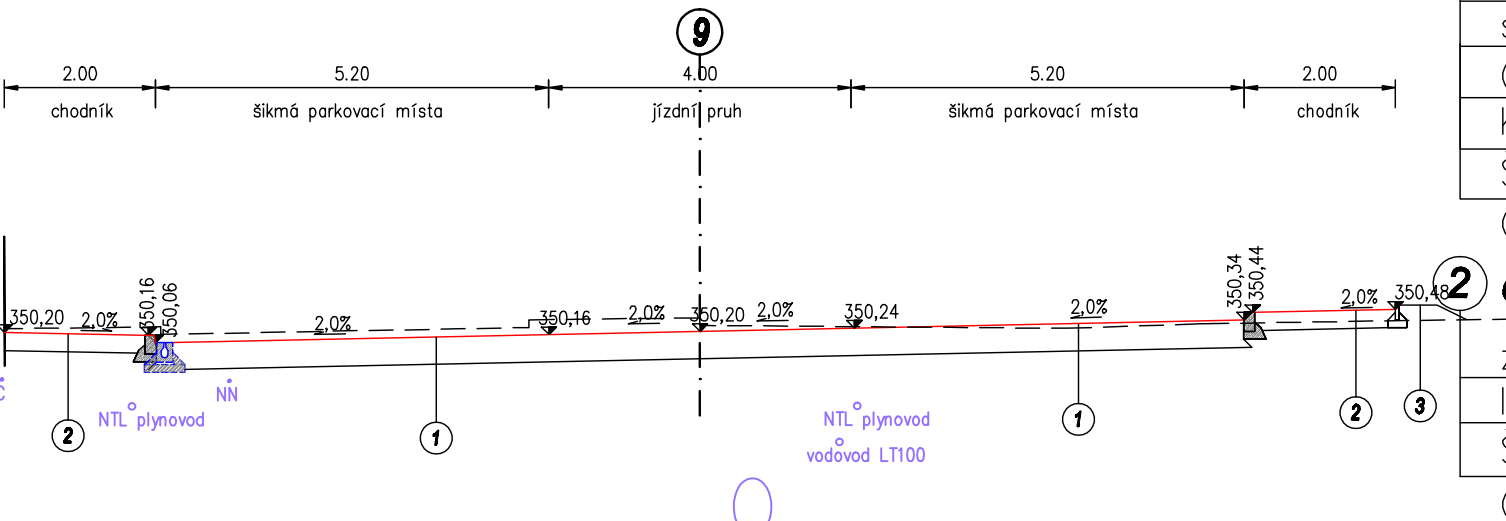
km 0.120 00



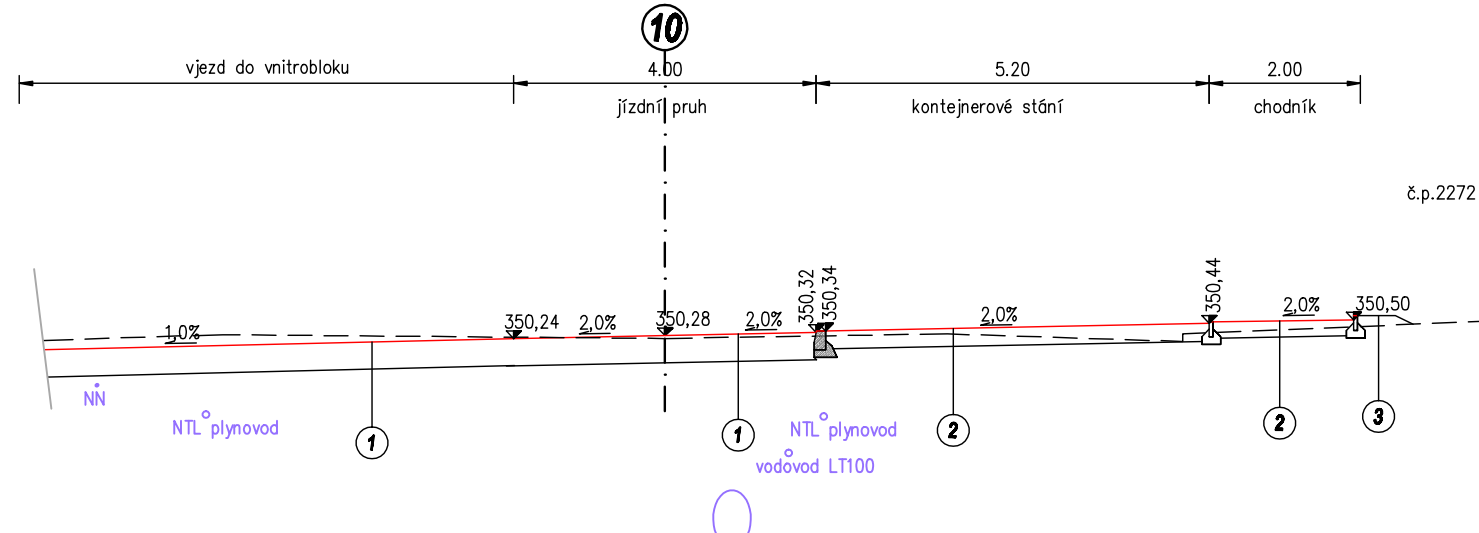
km 0.140 00



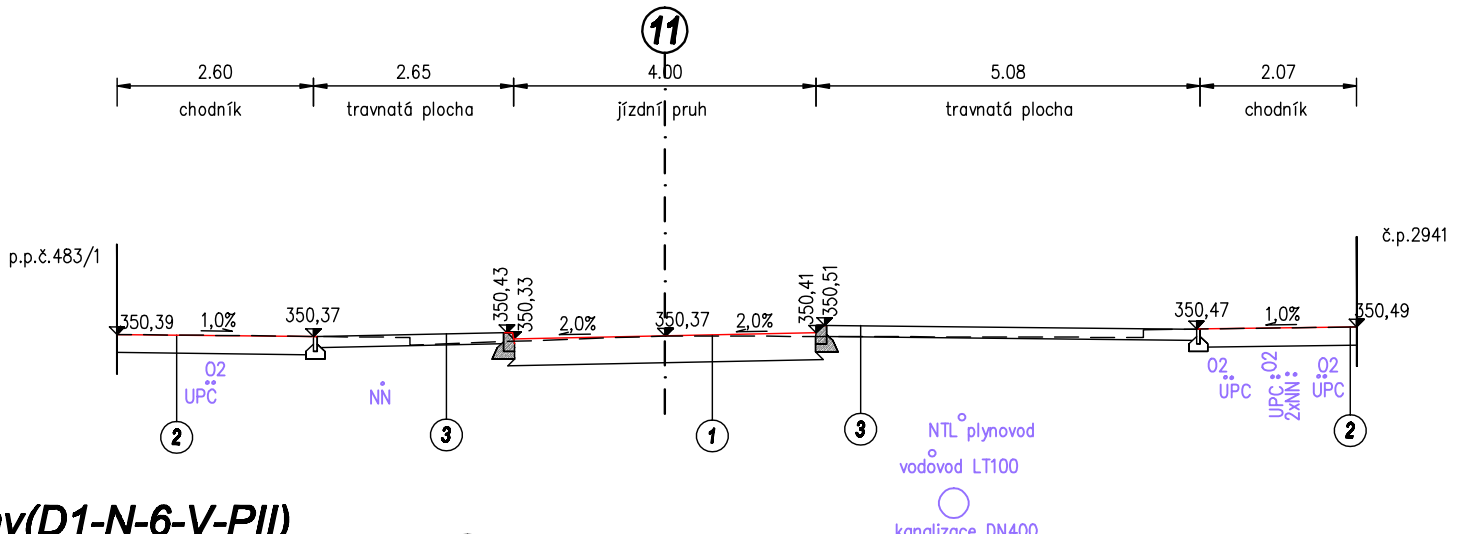
km 0.160 00



km 0.180 00



km 0.200 92



konstrukční skladby

1 komunikace a parkovací plochy(D1-N-6-V-PII)

ABS II – ACO 11	ČSN 73 6121	40 MM
spoj. postřik PS-A; 0,6kg/m <sup>2</sup>	ČSN 73 6129	
OKS I – ACP 16+	ČSN 73 6121	60 MM
KSC I – SC C <sub>8/10</sub>	ČSN 73 6124-1	120 MM
ŠD – ŠD <sub>B</sub>	ČSN 73 6126-1	150 MM
CELKEM :		370 MM

2 chodníky (D2-D-1-CH-PII)

zámková dlažba	ČSN 73 6131	60 MM
lože	ČSN 73 6126-1	30 MM
ŠD – ŠD <sub>B</sub>	ČSN 73 6126-1	150 MM
CELKEM :		240 MM

3 chodníkový přejezd (D2-D-1-O-PIII)

zámková dlažba	ČSN 73 6131	80 MM
lože	ČSN 73 6126-1	40 MM
ŠD – ŠD <sub>B</sub>	ČSN 73 6126-1	200 MM
CELKEM :		320 MM

4 zelené plochy

travní semeno	20g/m <sup>2</sup>
ornice	150 MM
CELKEM :	150 MM



vypracoval	kreslil	odpovědný projektant	<b>SINGS</b> projekční ateliér s.r.o. Škroupova ul. 1059 430 01 Chomutov tel. : 474 626 074 e-mail : sings@sings.cz		
KOLLARČIKOVÁ	HP 1050 C	Ing.KOLLARČIKOVÁ			
kraj	obec	investor	datum		stupeň
ÚSTECKÝ	CHOMUTOV	STATUTÁRNÍ MĚSTO CHOMUTOV			
akce	<b>REKONSTRUKCE ULICE ŠAFAŘIKOVA, CHOMUTOV - 1. ETAPA, BLATENSKA/JIRÁSKOVA</b> k.ú. Chomutov II		08/2013	SP	
			formát	číslo výkresu	
			5 x A4	<b>C.107.</b>	
výkres	C.100. Komunikace		měřítko		
<b>PŘÍČNÉ ŘEZY</b>			1 : 100		

PŘÍČNÉ ŘEZY